

Cuadernos Historia de Catral


A.I.C.A.
ASOCIACIÓN DE INVESTIGADORES
Castrum Altum
DE CATRAL

J. Sáez C. / may 10



4

Septiembre 2012
Año I

I.S.S.N.: En trámite
Depósito Legal: A.283-2012

EL TERREMOTO DE CATRAL DE 1829




Ilustración de *La historia de Catral en cómic*, de J.M. Grau, según idea original de “Castrum Altum”, obra en ejecución próxima a publicarse.

**Hechos, documentos,
testimonios y certezas
de cuanto pueda
contribuir a conocer
mejor nuestra historia
como pueblo**

Aclarando... que es genindio

“... Se ha escrito que la “Cruz de Piedra” situada en la calle La Cruz fue levantada posiblemente entre los siglos XVI y XVII. Si observamos la inscripción del pie de la cruz, concluimos que fue levantada en tiempos de Paulo V, es decir, exactamente en el siglo XVII.”

*Pueden ver este Cuaderno en: Blog: www.castrumaltum.wordpress.com/ Issuu


Nombre de la Revista: Cuadernos Historia de Catral **Carácter Revista:** Cultural/Historia (numerada y coleccionable) **Periodicidad:** mensual **País / Provincia:** España-Alicante **Año de Fundación:** 2012 **Idioma:** Español **Soporte:** Digital (Blog) y Papel **Formato:** 29,7x21 cm **Diseño/Maquetación:** J. Sáez C. **Dirección postal:** San Juan, 26-03158 CATRAL (Alicante) **Editorial:** Agua Clara, S.L. **I.S.S.N.:** En trámite **Depósito Legal:** A.283-2012 **E-mail:** castrumaltum@gmail.com **Web:** www.castrumaltum.web44.net **Blog:** www.castrumaltum.wordpress.com

REDACCIÓN

Directora: Pura Guirau Miralles (Licenciada en Geografía e Historia. Bibliotecaria Municipal); **Secretario:** José Ramón Larrosa Bernabé (Historia local); **Manuel Blasco Campillo** (Técnico informático); **José María Cecilia Rocamora** (Escritor investigador); **José M^a García Bernabé** (Sacerdote); **Moisés Grau Sáez** (Profesor Lenguas Clásicas); **Ana Blasco Guirau** (Licenciada en Publicidad y RRPP); **José Sáez Calvo** (Cronista Pías Fundaciones. Miembro Asociación de Genealogía Hispana “HISPAGEN”. Coordinador); **José María Guirau Miralles** (Etnología local); **Francisco P. Latorre Martínez** (Escritor); **José M^a Morante Costa** (Profesor tecnólogo); **Fermin Navarro Vilella** (Pintor); **Pascual Sánchez Coves** (Licenciado Historia), y **J. Manuel Grau García** (Ilustrador). **Gregorio Canales Martínez** (Universidad de Alicante. Director Cátedra Arzobispo Loazes de Orihuela); **Patricio Marin Anierte** (Cronista Oficial de la Villa de Cox); **Rafael Torres Montesinos** (Investigador. Pintor y Escultor). **DESCRIPCION:** Enfocada a la historia de Catral y su entorno comarcal; Trabajos de investigación, Notas y Opiniones, Monográficos. **Números sueltos:** Dirigirse a Biblioteca Municipal de Catral. **Distribución gratuita.**

• “Cuadernos Historia de Catral” no polemiza, se limita a exponer razonadamente argumentos y documentación que fundamentan la ortodoxia de la investigación histórica.

EL TERREMOTO DE CATRAL DE 1829

uando las fuerzas de la Naturaleza se desatan, el hombre poco o nada puede hacer para evitarlas. La más temible es la generada en el interior de la tierra, cuyo empuje hace temblar su superficie provocando desolación en los pueblos: son los terremotos o seísmos. Su estudio es bastante reciente en el tiempo, toda vez que hasta el siglo XVIII poco se sabía de ellos, salvo sus efectos destructivos. Todos hemos sentido alguna vez que la tierra ha temblado y ello nos ha provocado malestar e inquietud. Desde la noche de los tiempos la comarca del Bajo Segura ha sido proclive a la actividad sísmica. A este respecto, hay constancia que el año 1048 una terrible trepidación tuvo su epicentro en Orihuela. Diariamente se suceden temblores que sólo son percibidos por aparatos sismógrafos.

El terremoto más demoledor del que tenemos noticia cierta es el que se produjo el 21 de marzo de 1829. Sobre éste se ha vertido bastante tinta por autores coetáneos al desastre. Merecen especial atención las recientes y meritorias publicaciones de

don Gregorio Canales Martínez¹ y don Fernando Rodríguez de la Torre². Por tanto se trata de un tema muy trillado al que poco podemos añadir. Desde los albores del siglo XIX se iniciaron estudios creando escalas para medir la intensidad de los seísmos. De todas ellas estableció diferencias, Charles Richter, y en 1935 creó la escala que lleva su apellido, que ha sido la más utilizada hasta hoy.

En base a ellas, ya que el 21 de Marzo de 1829 no se conocían, se han hecho evaluaciones de este terremoto; es el caso de Rey Pastor, que estimó que su epicentro fue de X grados en la escala de Richter, lo que podría resultar excesivo. Fue muy trágico en pérdidas humanas y materiales, ocasionando numerosos muertos y mayor número de heridos, e igualmente resultaron totalmente destruidas varias poblaciones, entre ellas Almoradí, de origen musulmán, a la sazón con 3.500 habitantes. Este pueblo disponía de un trazado urbano de calles estrechas y tortuosas, con edificios de más de una planta. Por este motivo se desmoronaron unas casas sobre otras y registró mayor número de fallecidos. En aquellos años la franja litoral de la Vega Baja estaba muy poco poblada y Torrevieja contaba con escaso vecindario. En la actualidad la ciudad de la sal sobrepasa los 100.000 habitantes, lo cual es preocupante si se produjera un seísmo como aquel. Municipios como Almoradí, Torrevieja, Daya Nueva, Benejúzar, Formentera del Segura, Rafal, Rojas, Torrelamata, Algorfa, Guardamar del Segura y el caserío de La Marquesa, desaparecieron casi en su totalidad. En menor medida también lo sufrieron el resto de poblaciones como Orihuela, Catral, Callosa de Segura, Redován, Cox, La Granja de Rocamora, Albatera, San Felipe Neri... La mayoría de publicaciones sobre dicho seísmo se sitúan en los lugares más dañados. En todas las poblaciones el aspecto era igual de dantesco, todo lleno de cadáveres y en otras de ruinas. Las ayudas oficiales no tardaron en llegar, siendo los primeros los Reyes, que de su 'bolsillo secreto' donaron un millón y medio de reales. Tras ello comenzó la reedificación de las poblaciones bajo el proyecto del ingeniero Agustín de Larraamendi y la dirección de las obras a cargo de Eugenio Fourdinier, concluyéndose en 1832, quedando las poblaciones en algunos casos emplazadas en lugares distintos a los que ocupaban.

La villa de Catral, pese a su cercanía a la zona más castigada, fue menos perjudicada que otros pueblos del entorno. Disponemos de algunos datos presentados por la alcaldía de Callosa de Segura, que detalla los daños ocasionados por el referido seísmo en la Vega Baja, con el título siguiente: Transcripción literal:

“ESTADO que manifiesta las desgracias ocurridas por los terremotos desde el 21 de Marzo de 1829 hasta el 12 de Abril en que no han cesado, formado por el alcalde mayor de Callosa de Segura, en virtud de comisión que ha tenido por la Real Audiencia de Valencia, á saber.” Ofrecemos los datos concernientes a la Villa de Catral, del siguiente tenor: **Iglesia=** Torre quebrantada, **Ermitas=** 2 quebrantadas, **Casas=** 54 des

¹ CANALES MARTÍNEZ, GREGORIO, *La catástrofe sísmica de 1829 y sus repercusiones*. Excma. Diputación de Alicante, Ayuntamiento de Almoradí, Universidad de Alicante, 1999.

² RODRÍGUEZ DE LA TORRE, FERNANDO, *Los terremotos alicantinos de 1829*. Instituto de Estudios Alicantinos, Alicante, 1984.

truídas y 500 quebrantadas, **Molinos de Aceite**= 1 destruido y 7 quebrantados, **Caballerías muertas**= 18, **Bocas o respiraderos**= 500. Otra relación referida a Catral y redactada por el Ayuntamiento de este pueblo, ofrece diferencias a lo expuesto por el Alcalde Mayor de Callosa de Segura. En efecto el 9 de julio del citado año, el Consistorio de Catral, consignaba lo siguiente³:

Trascripción literal. Relación de los perjuicios q. se advierten en las Casas y Edificios de esta villa, y su Huerta por causa de los terremotos= Casas enteramente destruidas cuatro...4= Item en parte setenta y tres...73= Item Quebrantadas ciento quince...115= Resultando quebrantados igualmte. Los Edificios siguientes= La Iglesia Parroquial con su Torre, La Hermita de la Purísima= La Casa de Villa; La Casa Posada= La Casa Carnicería= Dos ornos de Pan coser= propios de la Villa= Y también las dos Casas Tiendas igualmte de la Villa= Catral y Julio 9 de 1829. Por el Sr. Alce. q. Nofa y de su orn.

Pedro Monera (rubricado). Existen diferencias en el número de desgracias de ambas relaciones y nos inclinamos por la del Alcalde Catral, redactada el 9 de julio de 1829. Catral contaba con 258 vecinos y 1162 habitantes⁴. Con más de 200 réplicas en seis meses, el terremoto de 1829 dio paso a un nuevo modelo de edificación. La comarca se ve sacudida por una media de sesenta seísmos al año de diferente intensidad. Es el Instituto Geográfico Nacional quien pone en marcha el plan de emergencias.

El 12 de junio de 1829, don Antonio Pareja, cura párroco de Catral, en nombre de los vecinos y en representación de todo el pueblo, escribió una carta al obispo de la diócesis don Félix Herrero Valverde haciéndole saber que “llenos de gratitud y reconocimiento a Dios nuestro Señor por el singular y extraordinario beneficio que ha dispensado a esta Villa y sus vecinos en los terribles y horriblos terremotos..., han recurrido y tratan de ponerse bajo la protección y amparo del glorioso obispo y mártir San Emigdio⁵..., obligándose los que dicen a formar a sus expensas una Imagen del Santo con su Altar..., al lado de la Pila Bautismal...” El 19 de septiembre el Obispo concedió permiso y licencia para que se construyera el Altar. En el mismo se colocó una talla de San Emigdio (s. XIX) quemada en 1936. Desde ese fatídico año de 1829 la villa de Catral celebra, cada 21 de marzo, una rogativa a San Emigdio, en acción de gracias por los escasos daños que sufrió la villa durante los terremotos que asolaron la Vega Baja. “Se canta por las calles el ‘Miserere’, con orquesta, saliendo la comitiva del templo, acompañada del clero, autoridades...”⁶ Hay que concluir que como consecuencia del terremoto, el último cuerpo de la torre del campanario se resquebrajó y hubo que reconstruirla en 1926 siendo párroco don Vicente Pérez Pujalte y alcalde Manuel Rodríguez Gómez ‘el tío Patillas’⁷.

CASTRUM ALTUM/PATRICIO MARÍN ANIORTE© 2012

³ A.M.O. F.M. D-172 nº 182/1.

⁴ A.H.O., *Estado general de la población. Población del Bajo Segura y áreas limítrofes en 1829.*

⁵ GUIRAU MIRALLES, Pura, *San Emigdio, una advocación de gran arraigo entre los catralenses.* Revista Semana Santa ¡Hosanna! Catral, 2008.

⁶ RODRÍGUEZ DE LA TORRE, FERNANDO, Idem, Capítulo 10, *Religiosidad antisísmica.*

⁷ Datos facilitados por don José María García Bernabé (Catral, 1929), cura jubilado.

EL TERREMOTO DE CATRAL DE 1829

ALBUM FOTOGRÁFICO




Ilustración de los efectos del terremoto de 1829, de *La historia de Catral en cómic*, de J.M. Grau, según idea original de “Castrum Altum”, obra en ejecución próxima a publicarse.



GRABADO DEL SIGLO XIX QUE MUESTRA LOS EFECTOS DE LA CATÁSTROFE DE 1829 EN UN MAPA DE LA VEGA BAJA DONDE SE HA SITUADO EL PUEBLO DE CATRAL

Estado general de pérdidas ocasionadas por los terremotos de 21 de Marzo de 1829.

PUEBLOS.	CASAS			Iglesias.	Puentes.	Muertos.	Heridos.	MOLINOS		Ermitas.
	asolados.	quebrantados.	Respiraderos.					de aceite.	de harina.	
Rojales.....	319	81	32	1	30	34	14
Guardamar.....	397	132	38	1	1	8	14	11	2	1
Benejuzar.....	257	29½	1	1	80	50	11
Torreveja.....	534	1	32	67	36	1
Formentera.....	78	41½	2	12	16	4	1
Daya nueva.....	29	6	3	1	2	1	5	2	1
Daya vieja.....	1	14	358	1	5	1
Almoradi.....	388	69	16	2	1	192	150	118	4
San Felipe Neri.....	16	10	1	1
Puebla de Rocamora.....	4	1
San Fulgencio.....	59	76	256	1	1	3	8
Callosa.....	32	274	2761	1	3	13	1
San Francisco de Asis del Molar.	21	3
Jacarilla.....	2	14	1
Algofra.....	24	1
Bigastro.....	11	22	1	1
Benijofar.....	71	18	117	1	1
Rafal.....	5	38	48	1	2	6	16	1
Orihuela y su partido.....	668	1358	30	19	30	21	67	2
Dolores.....	29	267	3424	1	5	4	11	1
Benferri, Molins, Redovan, El-che, Cox, Granja, Catral y Albalera.....	20	17	17	1	1	4
TOTAL.....	2955	2396	7141	47	4	389	375	267	86	10

LARRAMENDI, Memoria y relación circunstanciada de los estragos que la terrible catástrofe de los terremotos de 21 de marzo...




Retablo del Altar Mayor destruido en 1936. Año 1929
Arch. Foto de Dña. Micaela Latorre Ferrándiz
Biblioteca Municipal de Catral

† A Micaela Latorre Ferrándiz, con sus hijas y nietos, como grato y agradecido recuerdo del que fue su Cura y es su buen amigo, que mucho le quiere, en nuestro Señor (Se hizo esta foto el año 1929, aniversario de los terremotos por estas latitudes. 'Fotógrafo GALVAÑ').

Firma autógrafa de don Vicente Pérez Pujalte

4

Septiembre 2012



ASOCIACIÓN DE INVESTIGADORES

Castrum Altum
DE CATRAL

Queda terminantemente prohibida la reproducción total o parcial de los contenidos ofrecidos a través de este medio, salvo autorización expresa de CUADERNOS HISTORIA DE CATRAL. Así mismo, queda prohibida toda reproducción a los efectos del artículo 32.1, párrafo segundo, Ley 23/2006 de la Propiedad Intelectual.

Patricio Marín Aniorte*

(Cox, 1942)

Cronista Oficial de la Villa de Cox



Miembro de la Asociación de Investigadores Locales *Castrum Altum*. Tiene publicados: *Historia de Cox según Montesinos*, Gráficas San Roque (1997), *Breve reseña histórica de Cox*, impresa por Anteo (2006), y *Anales de la Villa de Cox*, impreso por Anteo (2009).

FACETA HUMANA

Mi gran pasión: **Dilucidar y aclarar errores que la tradición oral siembra en torno a la historia de los pueblos**
El mejor sentimiento del mundo?: **La solidaridad**
El peor?: **La hipocresía**
Un libro: ***El Lazarillo de Tormes***
Mis aficiones: **La lectura y la vida sana en el campo**
Una película: ***Bienvenido Mister Marshall***
Mis comidas favoritas: **Las que contengan hortalizas**
¿Qué es “Castrum Altum” para mí?: **Una Asociación cara al futuro y que no excluye a nadie**
¿Qué cambiaría de mi tierra?: **La continua agresión al medio ambiente**
Cualidad: **Detesto la envidia**